

carte vélo

MRC D'ARTHABASKA / MRC DE L'ÉRABLE



Parc Linéaire des Bois-Francis

DÉCOUVREZ À L'INTÉRIEUR
LA CARTE DES CIRCUITS URBAINS
DE LA VILLE DE VICTORIAVILLE



Victoriaville

FIÈREMENT
DURABLE



PARLINEAIREBOISFRANCIS.COM

Le Parc linéaire des Bois-Francis

est aménagé sur une ancienne voie ferroviaire avec une surface de roulement en cribleure de pierre sur 90 % des 77 kilomètres de piste qui le constitue. Comme la dénivellation maximale est d'approximativement 2 %, il est l'endroit par excellence pour accueillir les amateurs de randonnées touristiques incluant les familles.

Le sentier débute à Tingwick au KM 0 et traverse les municipalités de Warwick, Saint-Christophe-d'Arthabaska, Victoriaville, Plessisville, Laurierville et se rend jusqu'à Lyster au KM 77.

Il donne accès du côté Sud au sentier des Corridors Verts de la MRC des Sources (Cantons-de-l'Est) et au Nord-Est au Parc linéaire de la MRC de Lotbinière (en direction de Québec). De plus, il est relié par un embranchement, qui mène à la municipalité de Kingsley Falls.

Le Parc linéaire des Bois-Francis c'est un secteur qui offre à la fois des randonnées en milieu urbain et rural qui vous permettent d'apprécier ce que Mère Nature a de meilleur à vous offrir. Des commodités telles que des toilettes, tables à pique-nique et abris se retrouvent sur l'ensemble du parcours afin de vous permettre de vivre pleinement l'expérience du Parc. Plus de 33 haltes agrémentent le parcours pour vous offrir un paysage bucolique et ainsi vous permettre d'entrer en contact avec une faune et une flore généreuses dans un décor enchanteur.

Parce que vivre le Parc linéaire des Bois-Francis c'est...
plus grand que nature!



Règlements

Le Parc linéaire des Bois-Francis est un lieu qui autorise :

- La marche
- La course à pied
- Patins à roues alignées sur les parties asphaltées
- La bicyclette munie d'un moteur électrique et de pédales
- Les fauteuils roulants
- Triporteurs
- Quadriporteurs
- Trotinette électrique
- Gyroroue

Vous comprendrez que pour la sécurité de tous et le respect de chacun, il est interdit :

- D'apporter vos chiens (même en laisse)
- De faire de l'équitation
- De rouler à une vitesse excédant 30 km/h (triporteur, quadriporteur, vélo électrique)
- De consommer des boissons alcoolisées
- De porter des écouteurs
- De faire du camping
- De faire des feux de camp
- De chasser
- De faire du VTT
- De faire du Motocross

77 km de bonheur

Stationnements

PARC LINÉAIRE DES BOIS-FRANCS

- Tingwick** • Halte de la Station
Via le Chemin de la Station
- Warwick** • Maison de la Culture
1,69 Rue Saint-Louis
- Victoriaville** • Vélo gare du Grand-Tronc
20 Rue de Bigarré
- Princeville** • Halte des Gloriettes
Via la route 116
- Halte du Parc** • Halte Ambaska
120 Rue Saint-Jean-Baptiste Sud
- Plessisville** • Halte Somerset
Via la rue Sainte-Anne
- Halte Kelly** • Halte de la Croix
Via la route Kelly
- Laurierville** • Halte Sainte-Julie
Via la route de la Station
- Lyster** • Gare de Lyster
2175 rue Bécancour

	DESCRIPTION DES HALTES	KM	P	♿	🚲	🚶	🏠	☎	🚰	🚰	🚰	🚰
1	Halte des Rois	2,8	✓	✓	✓	✓	✓	✓	✓	✓	✓	✓
2	Halte des Caradès	3,5	✓	✓	✓	✓	✓	✓	✓	✓	✓	✓
3	Halte de la Station	5	✓	✓	✓	✓	✓	✓	✓	✓	✓	✓
4	Halte au Gail Bleu	7,7	✓	✓	✓	✓	✓	✓	✓	✓	✓	✓
5	Halte Raymond-Landhe	9,7	✓	✓	✓	✓	✓	✓	✓	✓	✓	✓
6	Halte de la Rivière des Pins	11,4	✓	✓	✓	✓	✓	✓	✓	✓	✓	✓
7	Halte de Warwick	12,7	✓	✓	✓	✓	✓	✓	✓	✓	✓	✓
8	Vélo gare de Warwick	16,6	✓	✓	✓	✓	✓	✓	✓	✓	✓	✓
9	Halte André-Lefort	18,8	✓	✓	✓	✓	✓	✓	✓	✓	✓	✓
10	Halte Kinmat	21,8	✓	✓	✓	✓	✓	✓	✓	✓	✓	✓
11	Halte des Bénédictes	23,8	✓	✓	✓	✓	✓	✓	✓	✓	✓	✓
12	Halte des Marchoux	23,8	✓	✓	✓	✓	✓	✓	✓	✓	✓	✓
13	Vélo gare du Grand-Tronc	26	✓	✓	✓	✓	✓	✓	✓	✓	✓	✓
14	Halte des Moutins	26,8	✓	✓	✓	✓	✓	✓	✓	✓	✓	✓
15	Halte des Bouleaux	29,9	✓	✓	✓	✓	✓	✓	✓	✓	✓	✓
16	Halte de la Croix	32,2	✓	✓	✓	✓	✓	✓	✓	✓	✓	✓
17	Halte de St-J	36,4	✓	✓	✓	✓	✓	✓	✓	✓	✓	✓
18	Halte des Gloriettes	39,9	✓	✓	✓	✓	✓	✓	✓	✓	✓	✓
19	Halte de Jean-Baptiste	40	✓	✓	✓	✓	✓	✓	✓	✓	✓	✓
20	Halte au Parc	41,3	✓	✓	✓	✓	✓	✓	✓	✓	✓	✓
21	Halte de Princeville	41,6	✓	✓	✓	✓	✓	✓	✓	✓	✓	✓
22	Halte de la Croix	44	✓	✓	✓	✓	✓	✓	✓	✓	✓	✓
23	Halte Laurent-Corignan	46,7	✓	✓	✓	✓	✓	✓	✓	✓	✓	✓
24	Halte Somerset	50,5	✓	✓	✓	✓	✓	✓	✓	✓	✓	✓
25	Halte Kelly	55	✓	✓	✓	✓	✓	✓	✓	✓	✓	✓
26	Halte des Mélanges	58,5	✓	✓	✓	✓	✓	✓	✓	✓	✓	✓
27	Halte de l'Étoile	61,4	✓	✓	✓	✓	✓	✓	✓	✓	✓	✓
28	Halte du Ponceau	63,4	✓	✓	✓	✓	✓	✓	✓	✓	✓	✓
29	Halte Sainte-Julie	63,9	✓	✓	✓	✓	✓	✓	✓	✓	✓	✓
30	Halte Portue	68,2	✓	✓	✓	✓	✓	✓	✓	✓	✓	✓
31	Halte de la Rivière Bécancour	70,6	✓	✓	✓	✓	✓	✓	✓	✓	✓	✓
32	Vélo gare de Lyster	71	✓	✓	✓	✓	✓	✓	✓	✓	✓	✓
33	Halte des Moutins	76,5	✓	✓	✓	✓	✓	✓	✓	✓	✓	✓

Parc linéaire des Bois-Francis



LÉGENDE

Services

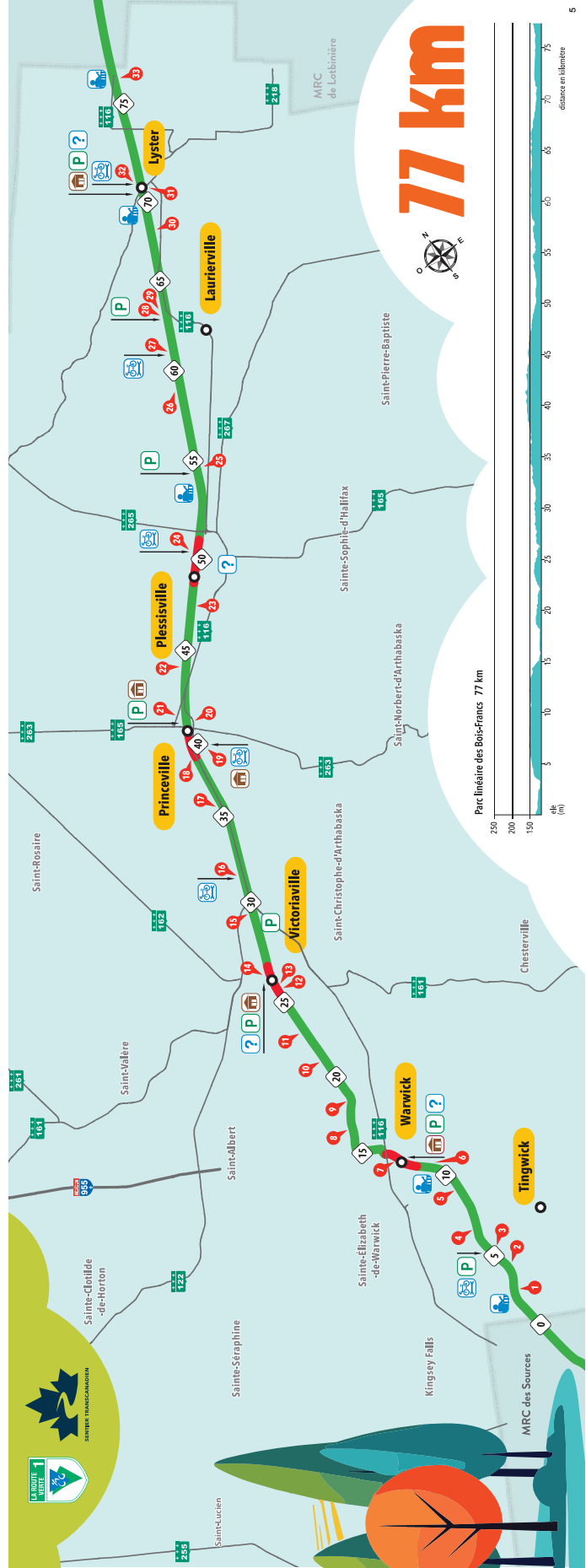
- Information touristique
- Stationnement
- Beddère
- Bâtiment de service
- Bicarbonate
- Halte
- Kilomètre

Types de voie

- Piste cyclable non asphaltée
- Piste cyclable asphaltée
- Route Principale
- Route secondaire

Distance des municipalités à partir du kilomètre 0

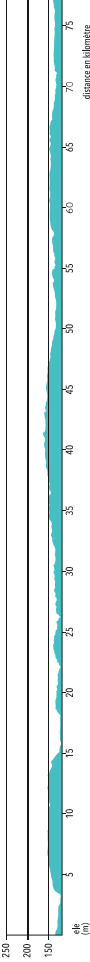
- KM 0 - Tingwick
- KM 12 - Warwick
- KM 26 - Victoriaville
- KM 41 - Plessisville
- KM 51 - Plessisville
- KM 65 - Laurierville
- KM 77 - Lyster



77 km



Parc linéaire des Bois-Francis 77 km



Le Mont Arthabaska offre :
 Vêlo de montagne, randonnée pédestre courte et longue, ski de fond, raquette, géocache, gressés sur tube, belvédère d'observation, orthologie, Fat bike, parc d'habileté, BMX, aires de pique-nique, maison recycle, pavillon de services, bistro-bar avec terrasse, salle de réception.

Règlements

- Les chiens doivent être tenus en laisse en tout temps.
- Les excréments de vos animaux doivent être ramassés.
- Les déchets doivent être jetés dans les poubelles et non dans les troncs d'arbres, les rochers, les poutres, les poteaux, les poteaux téléphoniques et autres planches en protégeant les arbres.
- Les sentiers doivent être utilisés selon l'activité que vous pratiquez. La signalisation doit être respectée.
- La consommation de boissons alcoolisées est interdite à l'intérieur du parc.
- Les feux sont interdits.
- Les équidés sont interdits sur le site.

Sentier des trotteurs

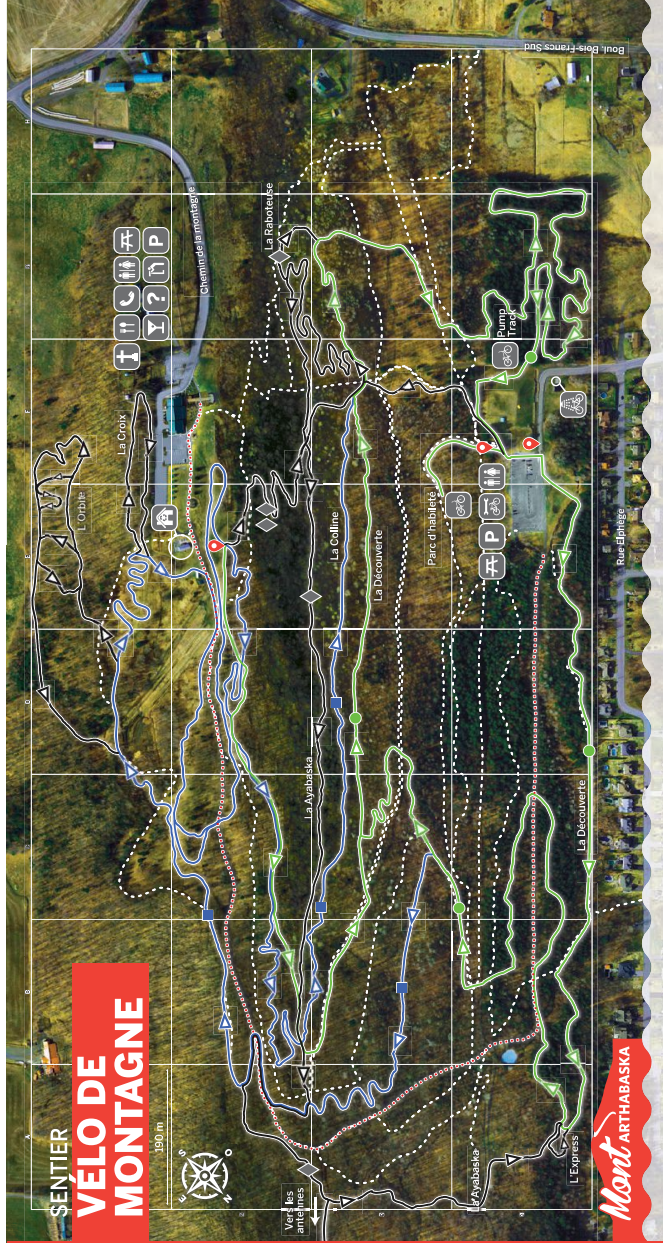
En plus d'offrir plusieurs sentiers pédestres accessibles à tous, le parc du Mont Arthabaska est aussi le point de départ/arrivée du sentier des Trotteurs qui relie le mont au village de Troitler. Le sentier de 26 kilomètres est linéaire et offre une vue splendide sur la chaîne de montagnes des Appalaches. Le coût pour le droit de passage journalier est maintenant \$5 pour les adultes, gratuit pour les 18 ans et moins.

Accès

- Par la rue Girouard (bas de la montagne)
- Par le pavillon (sommet de la montagne)

Statistiques

- Superficie de 75 ha
- Dénivellement de 132 mètres
- 14,3 km de sentiers de vélo de montagne
- 12 km de sentiers pédestres balisés



SENTIER PRINCIPAUX

- ◆ La Ayabaska..... 2,5 km
- ◆ La Colline..... 4,9 km
- ◆ La Découverte..... 4,4 km

AUTRES SENTIERS


- Sentier des Trotteurs
- Voie de Service

TRAJETS OPTIONNELS

- ◆ L'Express..... 0,1 km
- ◆ L'Orbite..... 1,6 km
- ◆ La Croix..... 0,4 km
- ◆ La Raboteuse..... 0,1 km
- ◆ La Virtuose..... 0,5 km

POINTS D'INTÉRÊT

- ? Accueil
- 🏠 Lave-vélo
- 🏠 Maison recyclée
- 🏠 Bar et terrasse
- 📍 Départ de sentier
- 🚻 Halte
- 🍽️ Restauration
- 📺 Table à pique-nique
- ☎️ Téléphone
- 🚰 Toilettes
- 🚲 Parcours de BMX
- 🔧 Station de réparation
- 🅑🅓 Stationnement



Urgence composez le 911

PISTES CYCLABLES DE LA VILLE DE VICTORIAVILLE



VÉLOS COMMUNAUTAIRES OFFERTS À TOUS

VÉLOS JAUNES POUR USAGE LIBRE

Vélos pour adultes, adolescents et enfants disponibles gratuitement sur présentation de deux (2) pièces d'identité avec adresse, dont une avec photo. Les utilisateurs sont priés, une fois leur promenade terminée, de retourner la bicyclette à l'endroit de leur emprunt.

VÉLOS ADAPTÉS POUR LES PERSONNES HANDICAPÉES ET À MOBILITÉ RÉDUITE

Landem, tricycle d'adulte, tricycle pour fauteuil roulant. Pour les modalités d'utilisation et de réservation, demandez le dépliant d'information à la Vélo-gare du Grand-Tronc au 20, rue de Bigarré - (819) 795-4323.



Victoriaville

- RÉSEAU CYCLABLE**
- BANDE CYCLABLE
- - - - CHAUSSEE DÉSIGNÉE
- — — — SENTIER POLYVALENT (POUSSIERE DE PIERRES)
- — — — SENTIER POLYVALENT ASPHALT
- — — — ROUTE VERTE

- ### LÉGENDE
- ? INFORMATION TOURISTIQUE
 - PARCS
 - BICIBORNE
 - LIMITE DE VICTORIAVILLE

CARTE D'ACCÈS À LA VILLE

www.victoriaville.ca

La mobilité électrique pour tous!
Facile, accessible et responsable!



TESLJEA



Letrieco

PLANIFIEZ VOTRE VISITE

Serge Fortier
819 352-7613

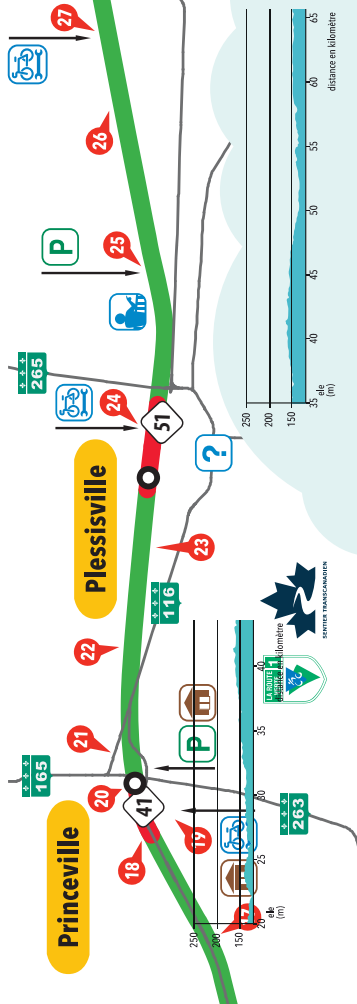
Calendrier sur :
propulsionh.ca

887, Route 116 Est
Princeville G6L 5L6

Toujours heureux de vous accueillir!

KM 41 - Princeville au KM 51 - Plessisville

HALTES	KM	🚰	🚲	🚶	🚗	🚚	🚏	📞
Halle de Billy	36,4	✓	✓	✓	✓	✓	✓	✓
Halle des Clémentines	39,9	✓	✓	✓	✓	✓	✓	✓
Parc du St-Jean Baptiste	40	✓	✓	✓	✓	✓	✓	✓
Halle du Parc	41,3	✓	✓	✓	✓	✓	✓	✓
Halle de Princeville	41,6	✓	✓	✓	✓	✓	✓	✓
Halle de la Croix	44	✓	✓	✓	✓	✓	✓	✓
Halle Laurent Grignon	46,7	✓	✓	✓	✓	✓	✓	✓
Halle Somerset	50,5	✓	✓	✓	✓	✓	✓	✓
Halle Kelly	55	✓	✓	✓	✓	✓	✓	✓
Halle des Messanges	58,5	✓	✓	✓	✓	✓	✓	✓
Halle de l'Étable	61,4	✓	✓	✓	✓	✓	✓	✓





KM 51 - Plessisville au KM 63 - Laurierville

HALTES	KM	P	↑	↓	↔	🚲	🚰	🚰	🚰
22	44	✓	✓	✓	✓	✓	✓	✓	✓
23	46,7	✓	✓	✓	✓	✓	✓	✓	✓
24	50,5	✓	✓	✓	✓	✓	✓	✓	✓
25	55	✓	✓	✓	✓	✓	✓	✓	✓
26	58,5	✓	✓	✓	✓	✓	✓	✓	✓
27	51,4	✓	✓	✓	✓	✓	✓	✓	✓
28	63,4	✓	✓	✓	✓	✓	✓	✓	✓
29	63,9	✓	✓	✓	✓	✓	✓	✓	✓
30	68,2	✓	✓	✓	✓	✓	✓	✓	✓



BIENVENUE à Plessisville

HALTE DE DÉTENTE AU PARC DE LA GARE-SOMERSET

FACILITÉ D'ACCÈS AU CENTRE-VILLE, AU PARC DE LA RIVIÈRE-BOURBON ET À LA MICROBRASSERIE JACKALHOP

plessisville.quebec

Plage des Sables

1100, route 116, Ouest
Plessisville (Québec) G6L 4K7
819 364-5149
www.camping-phagesdesables.com

Restaurant
Piste cyclable

Piscine chauffée
Sites de camping

Les Cristal

3285 RUES
5000 BERRS
405, Rue 162
Ch. Grande Ligne
St-Jovite
1 888 855-4075 (700)
Énergie 2002

CRISTAL PRINCÉVILLE

3285 RUES
5000 BERRS
405, Route 263 Nord
Princéville - QC G0L 5G2
1 888 855-4075 (700)
Énergie 2002

CRISTAL PRINCÉVILLE

3285 RUES
5000 BERRS
405, Route 263 Nord
Princéville - QC G0L 5G2
1 888 855-4075 (700)
Énergie 2002

Complexe HOTELIER DU PÈRE

20 chambres
Salle à manger
Puis et terrasse
Salle de réception

585 Rue Saint-Jacques Est
Princéville QC G6L 4X6
819 364-5333
Tout près du sentier cyclable
www.dupre.ca
No. d'établissement : 102398

coop 168

8971, boulevard 311
Plessisville
819 362-6357

coop 168

326, St-Jovite-Boisjoly 5
Plessisville
819 364-3357

Ouvert 7 jours sur 7
de 8 h à 22 h
DES PRIX INCROYABLES ET
DES SERVICES EN PLUS

EXCAVATION
C. Lafrance
 & Fils Inc.
 4719, rue 6
 St-Jules de Courville
 (arrondissement de Longueuil)
 893-2349

Trouvez méconnaissables de tous genres.

ALÉA
 CAFE
 1699 rue St-Cathar, Prévostville / TEL. : (819) 788-0627

- Cafés spécialisés
- Viennoiseries
- Sandwichs
- Salades
- Crème glacée
- Desserts et collations faits maison

Ouvert
7 jours /

LYSTER
La Gare de Lyster
 Activités culturelles - Exposition

HALTE
VÉLO ET MOTO

Venez admirer un bâtiment historique
 2125, boulevard de la Vallée

Une pause bien méritée à Princeville

Toilettes, aire de repos, borne de réparation
 Commerces à deux coups de pédale!

princeville.quebec
PRINCEVILLE

RÉGION DE **L'Érable**

DU RUP BONHEUR

Partez à la rencontre de notre territoire

regiondelelable.ca

KM 63 - Laurierville au KM 77 - Lyster

HALTES	KM	P	?	?	?	?	?	?	?	?
25	55	✓	✓	✓	✓	✓	✓	✓	✓	✓
26	58,5									
27	51,4	✓	✓	✓	✓	✓	✓	✓	✓	✓
28	63,9	✓	✓	✓	✓	✓	✓	✓	✓	✓
29	63,9	✓	✓	✓	✓	✓	✓	✓	✓	✓
30	68,2	✓	✓	✓	✓	✓	✓	✓	✓	✓
31	70,6	✓	✓	✓	✓	✓	✓	✓	✓	✓
32	71	✓	✓	✓	✓	✓	✓	✓	✓	✓
33	76,5	✓	✓	✓	✓	✓	✓	✓	✓	✓

Laurierville **Lyster**

63 116 77

25 26 27 28 29 30 31 32 33

BICIBORNE Desjardins

BICIBORNE Lyster

distance en kilomètre

250 200 150 100 50 0 50 100 150 200 250

75 70 65 60 55 50 45 40 35 30 25 20 15 10 5 0



Sur votre trajet, il y a toujours un guichet Desjardins.

**Accessibles
24 heures sur 24
7 jours sur 7**

Kingsey Falls
401, boul. Marie-Victorin

Warwick
54, rue du Centre Sportif

Victoriaville
171, rue Notre-Dame Est
1100, boul. Jutras Est

Princeville
63, rue St-Jean-Baptiste Sud

Plessisville
1658, rue St-Gallixte

Lyster
635, rue Laurier



SENTIER TRANSCANADIEN

FIER PARTENAIRE
LINEAIRE DES BOIS-FRANCS
DU PARC LINEAIRE DES BOIS-FRANCS

DEVENEZ PATROUILLEUR À VÉLO
Nous recrutons des bénévoles

**Parc Linéaire
des Bois-Francis**

Rejoignez-vous à notre équipe
581 989-3194
e.belleirare@parclineairebf.com



MONTAGNE | ROUTE | HYBRIDE
ÉLECTRIQUE | BMX | ET PLUS

VENTE | SERVICE | RÉPARATION
À deux pas de la piste cyclable

135, boul. Gamache Victoriaville
819 752-5325

www.sartogagne.com

